














APZĪMĒJUMI

-  118 pagaidu ceļa zīmes uzstādīšanas vieta un Nr
-  esošo ceļa zīmju aizklāšana vai demontāža
-  ceļa darbu vieta
-  garennorobežojums (vai šķērsnorobežojums)
-  pieklūšana objektiem slēgtā posmā zonā
-  slēgtā posma apbraucamie ceļi
-  sabiedriskā transporta maršruts
-  gājēju kustība gar ceļa darbu zonu
-  esošās ceļa zīmes uzstādīšanas vieta un Nr
-  palīgbārjeras vai signāllentes gājēju norobežošanai
-  šķērsnorobežojums: vienpusīgie vadstātņi; maksimāli 2 m attālumā cits no cita, slīpumā 1:3 (1:2) vietām pret brauktuves malu.
-  garennorobežojums: divpusīgie vadstātņi Nr 908/909; maksimāli 10 m attālumā cits no cita.
-  norobežojuma bārjeras Nr. 912, uzstādīt pirms satiksmi slēgtajiem posmiem

